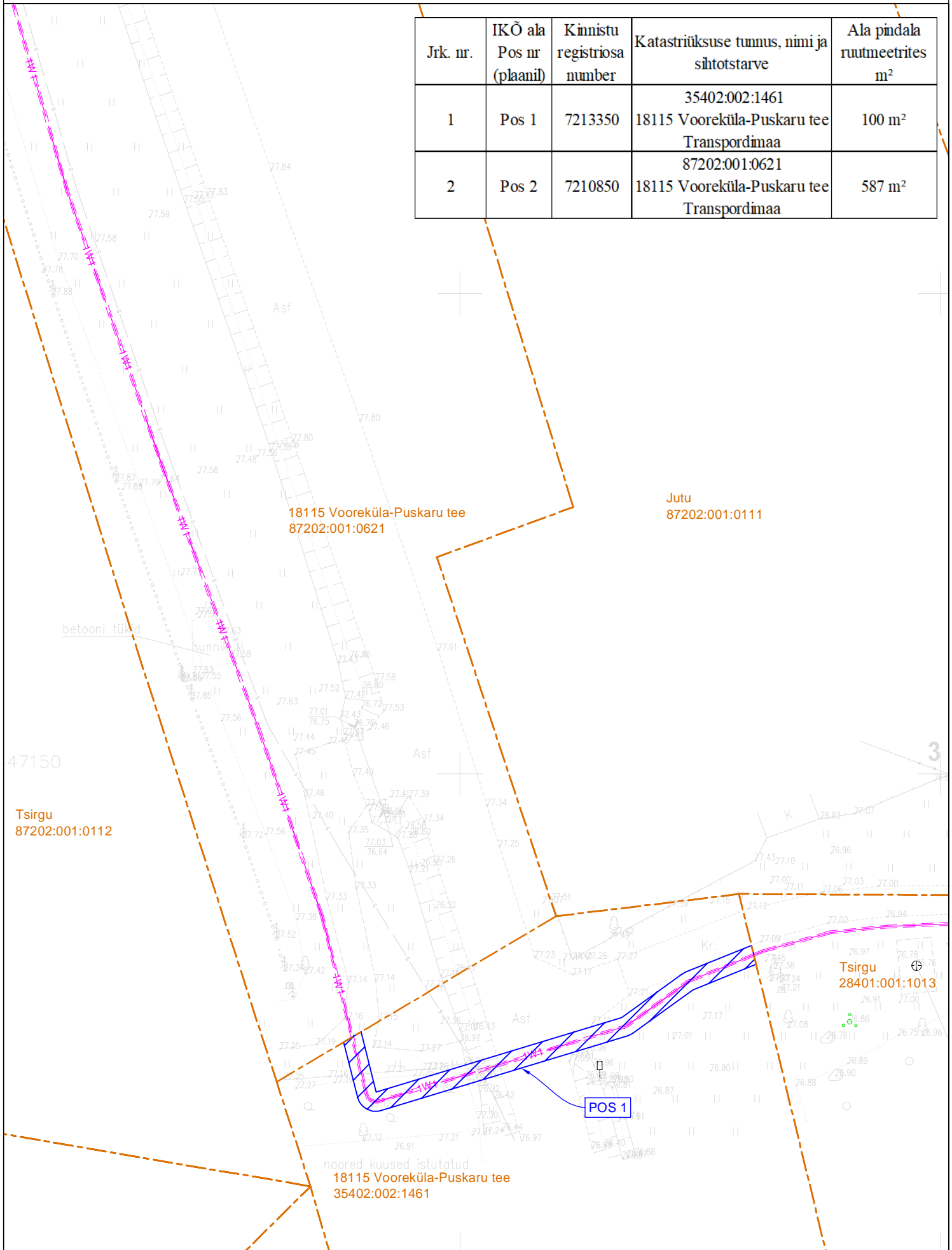


Isikliku kasutusõiguse seadmise plaan

Jrk. nr.	IKÕ ala Pos nr (plaanil)	Kinnistu registriosa number	Katastriüksuse tunnus, nimi ja sihtotstarve	Ala pindala ruutmeetrites m ²
1	Pos 1	7213350	35402:002:1461 18115 Vooreküla-Puskaru tee Transpordinaa	100 m ²
2	Pos 2	7210850	87202:001:0621 18115 Vooreküla-Puskaru tee Transpordinaa	587 m ²



18115 Vooreküla-Puskaru tee
87202:001:0621




Jutu
87202:001:0111

Tsirgu
87202:001:0112

Tsirgu
28401:001:1013

noored kuused istutatud
18115 Vooreküla-Puskaru tee
35402:002:1461

POS 1

-  - Projekteeritud 0,4 kV maakaabel kaitsetorus
-  - Isikliku kasutusõiguse seadmise ala ca 100 m²
-  - Katastriüksuse piir

Koostaja: Raido Rebane
E-mail: r.rebane@leonhard-weiss.com